

**Российская Федерация  
Республика Алтай  
Администрация  
муниципального образования  
«Чойский район»**

**Россия Федерациязы  
Алтай Республиканын  
«Чой аймак»  
муниципал тозолмо  
администрациязы**

## **П О С Т А Н О В Л Е Н И Е**

**Ј Ö П**

**21 ноября 2022 года**

**с.Чоя**

**№ 769**

**Об утверждении схемы  
расположения земельного  
участка с условным номером:  
04:02:070101:ЗУ1**

В соответствии со статьёй 11.10 Земельного Кодекса Российской Федерации, пункта 2 статьи 3.3 Федерального закона от 25 октября 2001 года № 137-ФЗ «О введении в действие Земельного Кодекса Российской Федерации», приказом Министерства экономического развития Российской Федерации от 1 сентября 2014 года № 540 «Об утверждении классификатора видов разрешенного использования земельных участков», с решением сессии Совета депутатов муниципального образования «Чойский район» от 17 июля 2015 года № 12-15 «Об утверждении правил землепользования и застройки сельских поселений муниципального образования «Чойский район», на основании заявления Чепконакова Валерия Григорьевича от 14 ноября 2022 года, Администрация муниципального образования «Чойский район»

### **П О С Т А Н О В Л Я Е Т :**

1. Утвердить схему расположения земельного участка с условным номером: 04:02:070101:ЗУ1, площадью 961 кв. метр, расположенного по адресу: Российская Федерация, Республика Алтай, Чойский район, муниципальное образование «Каракокшинское сельское поселение», с. Каракокша, ул. Заречная. Категория земель – земли населённых пунктов.

2. образуемому земельному участку установить вид разрешенного использования: туристическое обслуживание. Код вида разрешенного использования – 5.2.1. Территориальная зона образуемого земельного участка с условным номером 04:02:070101:ЗУ1 – зона рекреации и оздоровления (Р-4).

3. Схема расположения земельного участка на кадастровом плане территории является обязательным приложением к настоящему постановлению, (прилагается).

4. Заявителю обеспечить выполнение кадастровых работ в целях государственного учета земельного участка.

5. Срок действия настоящего постановления составляет два года.

6. Настоящее постановление вступает в силу с момента его подписания.

7. Контроль, за исполнением настоящего постановления оставляю за собой.

Исполняющий обязанности  
Главы муниципального образования  
«Чойский район»

А.А. Годунов

Утверждена  
**Постановлением администрации муниципального образования**

(наименование документа об утверждении, включая наименования

**"Чойский район"**

органов государственной власти или органов местного

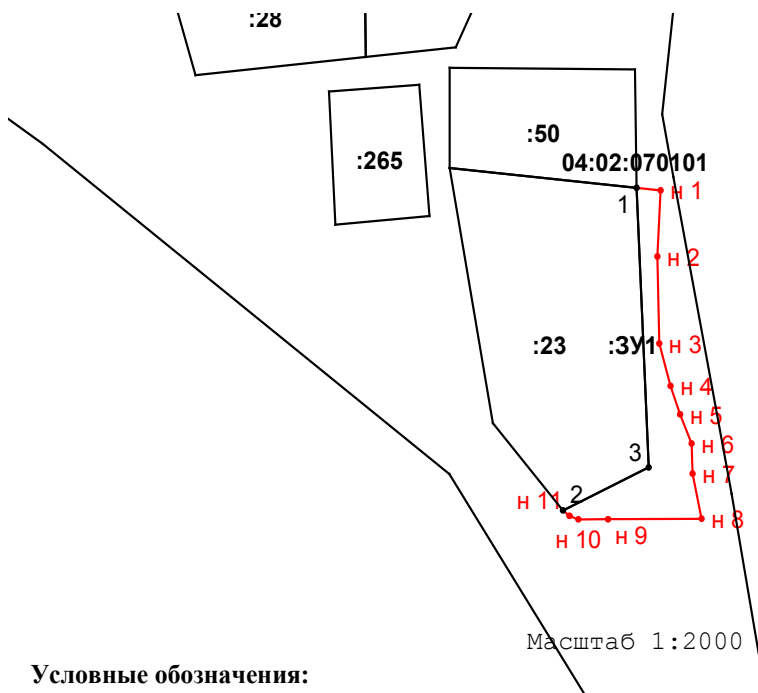
самоуправления, принявших или подписавших

соглашение о перераспределении земельных участков)






от 21.11.2022 № 769

**СХЕМА РАСПОЛОЖЕНИЯ ЗЕМЕЛЬНОГО УЧАСТКА ИЛИ ЗЕМЕЛЬНЫХ  
УЧАСТКОВ НА КАДАСТРОВOM ПЛАНЕ ТЕРРИТОРИИ**

Условный номер земельного участка :ЗУ1		
Площадь земельного участка <b>961 м<sup>2</sup></b>		Система координат: МСК-04, зона 1
Обозначение характерных точек границ	Координаты, м	
	X	Y
1	624975.41	1383916.51
н 1	624974.73	1383923.52
н 2	624956.21	1383922.55
н 3	624931.83	1383923.07
н 4	624919.94	1383926.42
н 5	624911.95	1383929.19
н 6	624903.81	1383932.51
н 7	624895.37	1383932.80
н 8	624882.74	1383935.48
н 9	624882.62	1383908.17
н 10	624882.59	1383899.51
н 11	624883.54	1383896.93
2	624885.08	1383895.04
3	624897.12	1383920.02
1	624975.41	1383916.51



**Условные обозначения:**

	граница земельного участка
	граница земельного участка, установленная при проведении кадастровых работ
	граница кадастрового квартала
	характерная точка границы земельного участка
	характерная точка границы земельного участка, полученная при проведении кадастровых работ
<b>:3У1</b>	кадастровый номер или обозначение земельного участка
<b>3</b>	номер характерной точки границы земельного участка
<b>n 11</b>	номер характерной точки границы земельного участка, полученной при проведении кадастровых работ
<b>04:02:070101</b>	номер кадастрового квартала